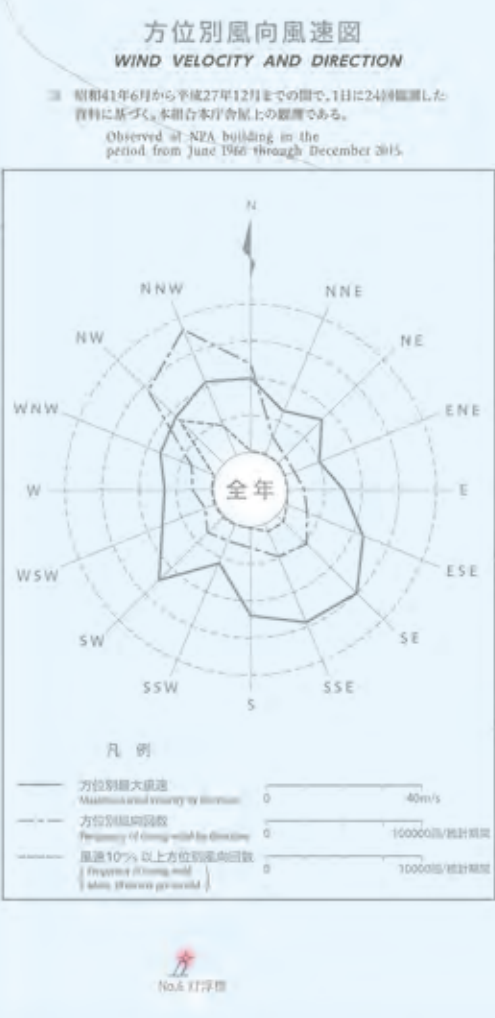
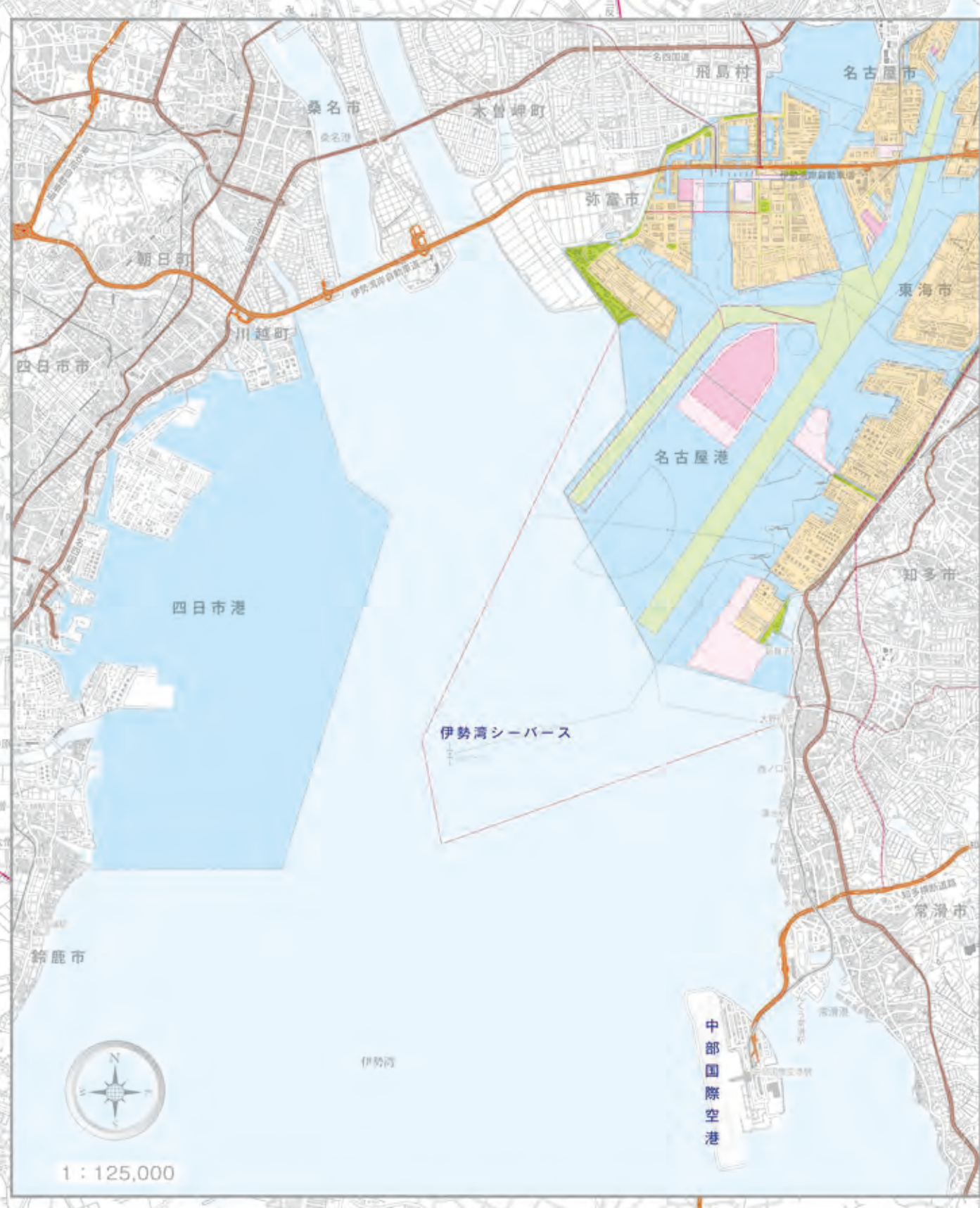
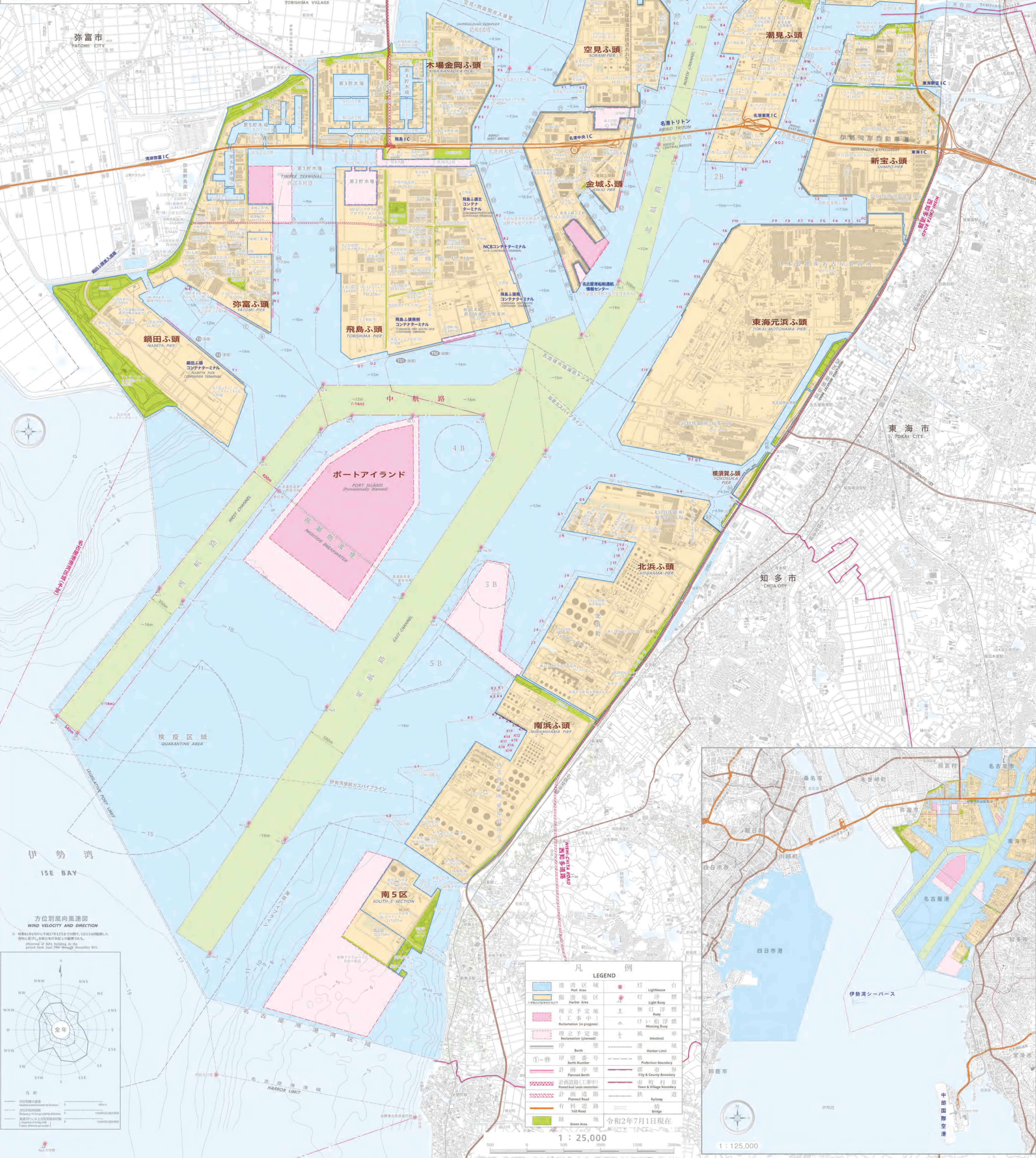


# 名古屋港図

PORT OF NAGOYA



凡例	
LEGEND	
	港湾区域 (Harbor Area)
	埠頭区域 (Pier Area)
	緑地 (Green Area)
	埋立予定地 (工事) (Reclamation (in progress))
	埋立予定地 (計画) (Reclamation (planned))
	埠頭 (Berth)
	埠頭番号 (Berth Number)
	計画埠頭 (Planned Berth)
	計画道路 (Planned Road)
	有料道路 (有料道路)
	緑地 (Green Area)
	灯台 (Lighthouse)
	灯浮標 (Light Buoy)
	無灯浮標 (Lightless Buoy)
	移動浮標 (Moving Buoy)
	風車 (Windmill)
	埠頭 (Harbor Limit)
	市界 (City Boundary)
	町界 (Town & Village Boundary)
	鉄道 (Railway)
	橋 (Bridge)

1 : 25,000  
令和2年7月1日現在

1 : 125,000